

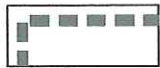
Überbauungsplan

Masstab 1 : 500

Juni 2006

Anmerkung: Der Wirkungsbereich des Planes liegt im archäologischen Schutzgebiet Nr. 5
gemäss kommunalem Zonenplan und Baureglement

Legende:




Wirkungsbereich ZPP



Wirkungsbereich Detailerschliessung




Sektor A, B und C, Wohnen



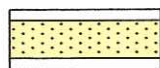
Baulinie b1




Baulinie b2



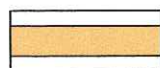
Öffentliche Strasse, Detailerschliessung



Vorgesehene Begegnungszone, Detailerschliessung



Öffentlicher Fussweg




Fussweg, Wegrecht



Gemeinschaftliche Spielfläche

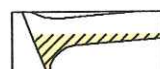


Grünflächen

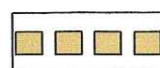


Heckenbepflanzung

Hinweise:



Detailerschliessung auf Gemeindegebiet Bellmund



Fussweg (Trampelpfad) auf Gemeindegebiet Bellmund (Option)