

REVISION DER ORTSPLANUNG

MASSSTAB: 1 : 5'000

PLANGRÖSSE: 63 x 42 cm

# Richtplan Fusswegnetz

FASSUNG: **Genehmigung**




DATUM: 23. März 2022

## IC Infraconsult

Kasernenstrasse 27, 3013 Bern

### Festlegungen (behördenverbindlich)

bestehend Massnahmen / Handlungsbedarf

-  Fussweg eigenständig oder in siedlungsorientierter Strasse
-  ein- oder zweiseitiges Trottoir entlang verkehrsorientierter Strasse
-  Querung

### Informative Inhalte (orientierend)

-  Wanderweg / Wanderweg geplant (Sachplan Wanderroutennetz)
-  Begegnungszone
-  Tempo-30-Zone
-  verkehrsorientierte Strasse
-  öffentliche Bauten
-  Bereiche Sport und Freizeit
-  Bahnlinie asm
-  Haltestelle asm / Bus
-  Wald
-  Bauzone
-  Fliessgewässer
-  Gemeindegrenze

### Genehmigungsvermerke

Mitwirkung vom 31.1.2018 - 2.3.2018

Vorprüfung vom 19.12.2018

Beschlossen durch den Gemeinderat am 21.3.2022

Namens der Einwohnergemeinde

Die Präsidentin:

Der Geschäftsführer:

Die Richtigkeit dieser Angaben bescheinigt:

Ipsach, den 30.03.2022

Der Geschäftsführer:

GENEHMIGT DURCH DAS AMT FÜR GEMEINDEN UND RAUMORDNUNG AM 16. Jan. 2023

